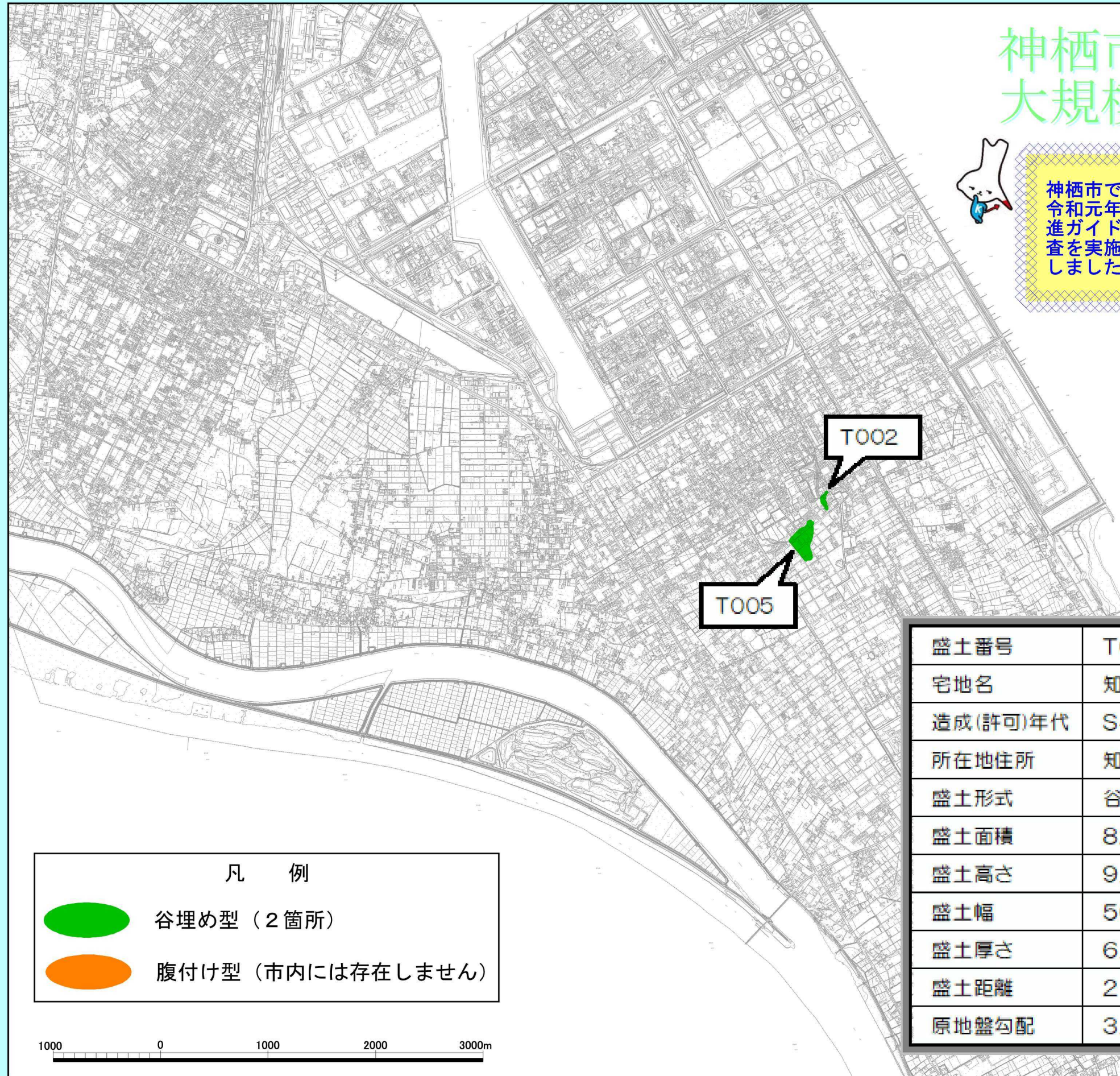
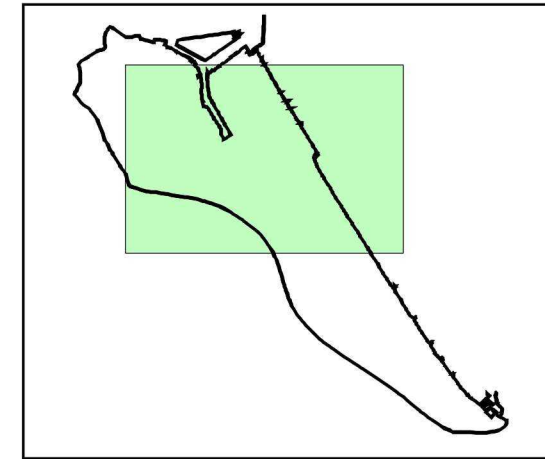





神栖市 大規模盛土造成地マップ



神栖市では市内2箇所の大規模盛土造成地について、令和元年度に「大規模盛土造成地の滑動崩落対策推進ガイドライン」に基づき、基礎資料整理と現地踏査を実施し「活動崩落のおそれ」がないことを確認しました。



凡 例	
	谷埋め型（2箇所）
	腹付け型（市内には存在しません）



盛土番号	T002	T005
宅地名	知手中央五丁目	砂山
造成(許可)年代	S40年～S47年	S47年～S49年
所在地住所	知手中央五丁目	砂山
盛土形式	谷埋め型	谷埋め型
盛土面積	8267.4 m ²	53143.8 m ²
盛土高さ	9.5m	8.6m
盛土幅	56.3m	268.3m
盛土厚さ	6.4m	5.0m
盛土距離	211.6m	325.6m
原地盤勾配	3.0°	1.5°

