

様式1_危険箇所一覧

通学路の危険箇所報告一覧

2023年3月31日現在

番号	学校別番号	学校名	路線名	危険箇所の住所等	利用児童生徒数	危険である内容	学校からの対策要望	改善年	対策内容
1	10113	息栖小学校	市道8-1315号線	神栖市平泉2423-3 付近	50名	近隣住民が国道へ出るために利用する市道だが交通量が多いわりに横断歩道もなく、「止まれ」表示や停止線も消えかかっている。	「横断歩道」の表示及び停止線の引き直しをしてほしい。	2022年	再塗装実施。
2	10119	息栖小学校	県道260号線	神栖市筒井1349 ～ 神栖市賀2108 付近	約50名	道幅が狭く歩道も十分に取れない。また、周辺の住宅が増え近隣住民の通行が多くなっている。加えて6-9号線への抜け道になっており通行量も多い。	ガードレールやラバーポールを設置し、歩道と車道を分ける。あるいは歩道部分を色分けし視覚的に分ける。現在「スクールゾーン」看板や道路の「通学路」表示はあるが、さらに大きくはっきりさせることで車両に注意を促したい。	2022年	歩道部分の塗装。
3	10206	軽野小学校	市道6-016号線	神栖市知手2341-1 付近	40名	児童の通学路として利用しているが、朝夕の通学時には交通量も多く、スピードを出している車が多く見通しも悪く危険である。	押しボタン式の信号機や横断歩道を設置することで児童の安全を確保できると考えられる。	2022年	信号については設置基準を満たさないため、横断歩道を設置。
4	10318	軽野東小学校	市道8-0911	神栖市知手3428 付近	50名	車や自転車等の出入りがある。幅が狭く車が入り出しが困難であり、塀が高いため児童にとっては見通しが非常に悪く、児童の歩行が危険である。	車や自転車等の抜け道にもなっているため、カーブミラーの設置を希望します。	2022年	カーブミラー設置。
5	10409	大野原小学校	市道8-0349号線	神栖市大野原1丁目27-11 付近	100名	「止まれ」の塗装が薄くなっており、一時停止をしない車や横断歩道をまたいで停止している多く見られ、横断する児童が危険な状態にある。	一時停止場所であることがはっきりと分かるように、「止まれ」の再塗装を要望します。	2021年	再塗装。
6	10414	大野原小学校	市道6-005号線	神栖市大野原中央5丁目1-25 付近	100名	「止まれ」の塗装が薄くなっており、一時停止をしない車が見られ、横断する児童が危険な状態にある。	一時停止場所であることがはっきりと分かるように、「止まれ」の再塗装を要望します。	2022年	再塗装。
7	10509	横瀬小学校	市道7-050号線、 市道8-836号線	神栖市知手8-6-2 付近 十字路交差点	133名	児童の横断の多い箇所であるが、横断歩道の設置がない。車が横瀬小側から右折したり、うずもコミュニティセンター側から左折したりするので、横断時危険である。	横断歩道を設置することによって、運転者が気が付きやすくなり、児童の安全の確保に繋がると考える。	2021年	横断歩道を設置。
8	10510	横瀬小学校	市道7-050号線、 市道8-837号線	神栖市知手8-7-1 付近 十字路交差点	125名	児童の横断の多い箇所であるが、横断歩道の設置がない。車が横瀬小側から右折したり、うずもコミュニティセンター側から左折したりするので、横断時危険である。	横断歩道を設置することによって、運転者が気が付きやすくなり、児童の安全の確保に繋がると考える。	2021年	横断歩道を設置。

様式1_危険箇所一覧

通学路の危険箇所報告一覧

2023年3月31日現在

番号	学校別番号	学校名	路線名	危険箇所の住所等	利用児童生徒数	危険である内容	学校からの対策要望	改善年	対策内容
9	10514	横瀬小学校	市道8-0859号線	神栖市中央9丁目11-19	40名	交通量が多く、横断歩道がない。また、交差点の交通標識が色あせているため、運転手から認識しづらい。	止まれの表示を塗り直すことと、横の横断歩道の設置、交通標識の塗り直しを行うことで、児童が安全に横断できるようになる。	2022年	標識を交換。 横断歩道設置。
10	10515	横瀬小学校	市道6-010号線	神栖市知手中央6丁目6	90名	通学路として利用している児童が多いが、スクールゾーンの表示が消えかかっているため、事故への危険を感じる。	スクールゾーンの表示を塗り直すことで児童がより安全に通学することができる。	2022年	再塗装。
11	10516	横瀬小学校	市道8-0869号線	神栖市知手中央6丁目19-21	70名	路面の止まれの表示が消えかかっているため、交差点に車両が止まらずに進入する可能性が心配される。	止まれの表示を塗り直すことで、児童が安全に通行することができる。	2021年	再塗装。
12	10703	深芝小学校	市道8-166号線	神栖市深芝519番地	50名	歩道が狭いため、自動車と接近して歩行している。また、国道への抜け道となっているため、速度を上げて通行する自動車が多い。これらのため横断時に危険を感じる人が多い。	歩道を広げることで、安全に登下校することができる。	2022年	整備完了。
13	10909	波崎西小学校	国道124号線	神栖市波崎1196-20	19名	児童の横断の多い箇所であるが、横断歩道の白線が薄くなり、また、車の「止まれ」の白字も消えているため、危険である。	白線の再塗装を行うことにより、安全を確保できると考える。	2021年	再塗装。
14	11111	やたべ土合小学校	市道2194号線	神栖市土合南3丁目11番と12番地間の歩行者専用道路入口付近	50名	側溝のフタが割れてガタガタしており、危険である。	側溝のフタを交換することで、児童が踏み抜き、足を負傷する可能性が無くなる。	2022年	フタを交換。
15	11212	太田小学校	市道3258号線	神栖市太田705-113	14名	道路の路面表示「止まれ」が消えている。運転手からもわかりにくく危険である。	路面表示「止まれ」の再塗装を依頼したい。	2021年	再塗装。
16	11310	須田小学校	県道深芝浜波崎線、市道2-24号線	神栖市須田2136	10名	ドライバーに注意喚起する横断歩道の色がはげている、認識不足のドライバーが多く見られるので危険である。	横断歩道のペンキを塗り直していただきたい。	2022年	再塗装。

様式1_危険箇所一覧

通学路の危険箇所報告一覧

2023年3月31日現在

番号	学校別番号	学校名	路線名	危険箇所の住所等	利用児童生徒数	危険である内容	学校からの対策要望	改善年	対策内容
17	11316	須田小学校	市道2-23号線	神栖市太田450付近	10名	自転車通学の児童が通る場所である。車が一時停止せずに飛び出してくることがあり、児童と接触や衝突したり、車同士の事故に巻き込まれる危険性がある。	自転車通学の児童が通る場所である。車が一時停止せずに飛び出してくることがある。止まれの塗装をはっきりわかるように改善してほしい。	2021年	再塗装。
18	11317	須田小学校	市道3258号線	神栖市若松中央5-139付近	30名	近くの住民が多く利用する須田団地内の主要道路であり、多くの住民が利用する公園に出入りする交差点であるが横断歩道がなく、利用する全ての人にとって危険な箇所である。	横断歩道を設置していただき、車、自転車、歩行者のすべての立場の人にとって安全であるようにしていただきたい。	2022年	横断歩道の新設。
19	11408	柳川小学校	県道117号線	神栖市柳川2626-3交差点	20名	児童の横断がある箇所で、大型車や通勤車が多くスピードを出して通過するため、横断時危険である。	横断歩道が消えているので、塗り直しをしていただきたい。	2021年	再塗装。
20	20218	神栖第二中学校	市道8-0196号線	神栖市平泉東1-64	200名	車道が狭く、通行する車も多くスピードを出して通過するため、車道を自転車走行する際危険である。また、歩道も狭く、歩行者と自転車が通行するのは危険である。	スクールゾーンの設置を希望したい。	2022年	スクールゾーンの設置。
21	20219	神栖第二中学校	国道124号線(旧道)	神栖市平泉2780番地	20名	車道が狭く、通行する車も多く大型トラックなども走行する。スピードを出して通過するため、自転車走行する際危険である。	スクールゾーンの設置を希望したい。	2022年	スクールゾーンの設置。
22	20404	神栖第四中学校	市道8-1237号線	神栖市大野原中央2丁目8	100名以上	交差点の見通しが悪い。	ミラーの設置。	2022年	ミラーの設置。

通学路の危険箇所個票

番号	1
学校別番号	10113
学校名	息栖小学校
路線名	市道8-1315号線
危険箇所の住所等	神栖市平泉2423-3付近
利用している児童生徒数	50名
危険である内容	近隣住民が国道へ出るために利用する市道だが交通量が多いわりに横断歩道もなく、「止まれ」表示や停止線も消えかかっている。
学校からの対策要望	「横断歩道」の表示及び停止線の引き直しをしてほしい。
改善年月日	2022年
対策内容	再塗装実施。

地図



備考

通学路の危険箇所個票

番号	2
学校別番号	10119
学校名	息栖小学校
路線名	県道260号線
危険箇所の住所等	神栖市筒井1349～神栖市賀2108 付近
利用している児童生徒数	約50名
危険である内容	道幅が狭く歩道も十分に取れない。また、周辺の住宅が増え近隣住民の通行が多くなっている。加えて6-9号線への抜け道になっており通行量も多い。
学校からの対策要望	ガードレールやラバーポールを設置し、歩道と車道を分ける。あるいは歩道部分を色分けし視覚的に分ける。現在「スクールゾーン」看板や道路の「通学路」表示はあるが、さらに大きくはっきりさせることで車両に注意を促したい。
改善年月日	2022年
対策内容	歩道部分の塗装。

地図



備考

通学路の危険箇所個票

番号	3
学校別番号	10206
学校名	軽野小学校
路線名	市道6-016号線
危険箇所の住所等	神栖市知手2341-1付近
利用している児童生徒数	40名
危険である内容	児童の通学路として利用しているが、朝夕の通学時には交通量も多く、スピードを出している車が多く見通しも悪く危険である。
学校からの対策要望	押しボタン式の信号機や横断歩道を設置することで児童の安全を確保できると考えられる。
改善年月日	2022年
対策内容	信号については設置基準を満たさないため、横断歩道を設置。

地図

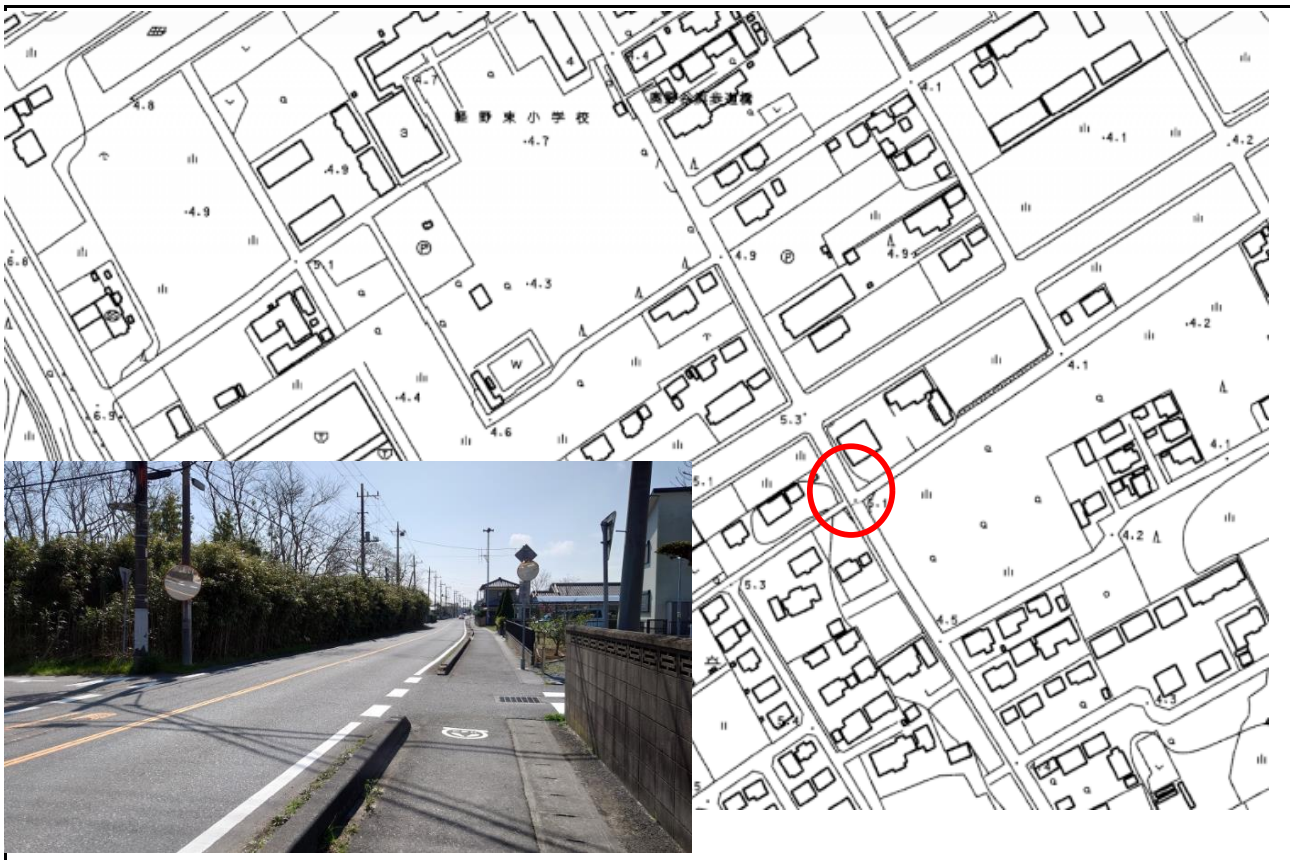


備考

通学路の危険箇所個票

番号	4
学校別番号	10318
学校名	軽野東小学校
路線名	市道8-0911
危険箇所の住所等	神栖市知手3428付近
利用している児童生徒数	50名
危険である内容	車や自転車等の出入りがある。幅が狭く車が出入りが困難であり、塀が高いために児童にとっては見通しが非常に悪く、児童の歩行が危険である。
学校からの対策要望	車や自転車等の抜け道にもなっているため、カーブミラーの設置を希望します。
改善年月日	2022年
対策内容	カーブミラー設置。

地図

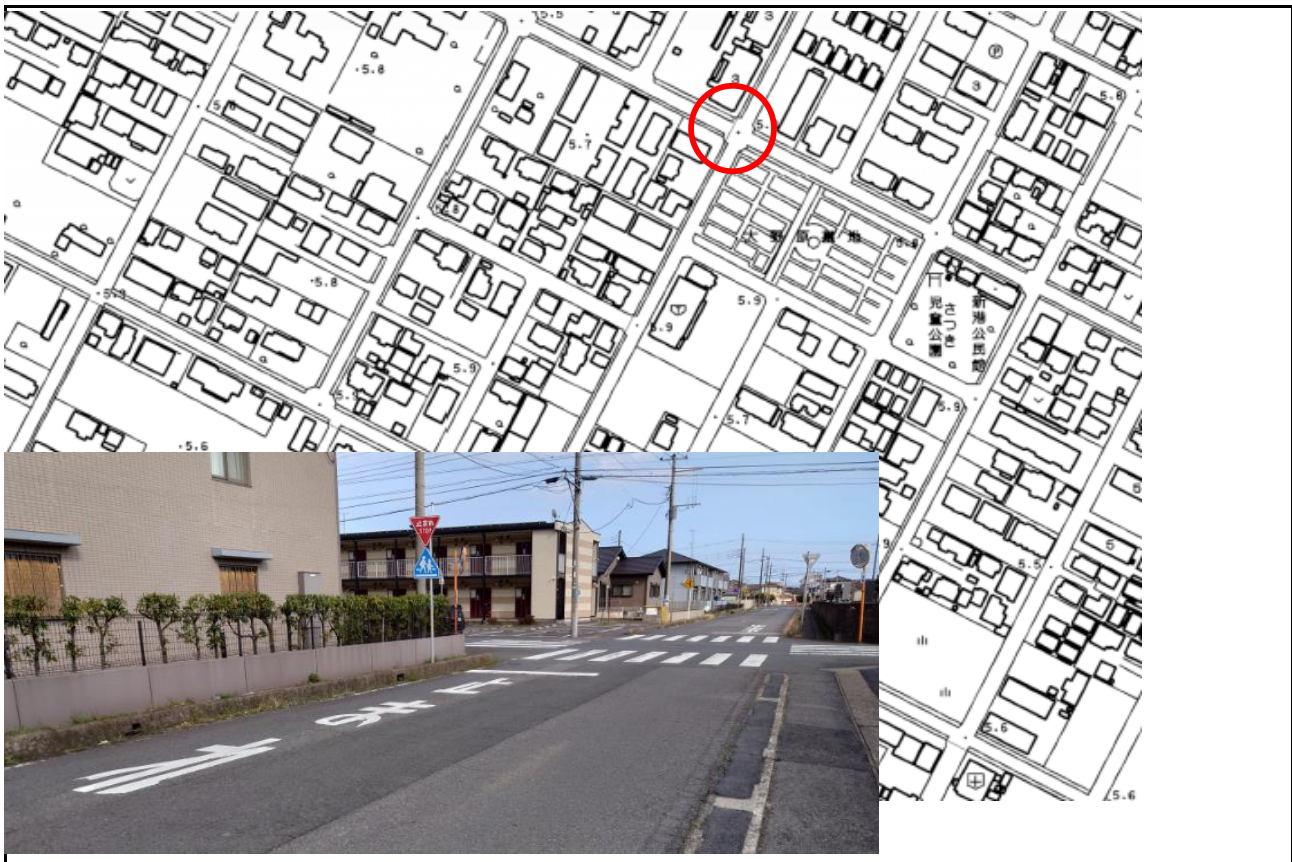


備考

通学路の危険箇所個票

番号	5
学校別番号	10409
学校名	大野原小学校
路線名	市道8-0349号線
危険箇所の住所等	神栖市大野原1丁目27-11付近
利用している児童生徒数	100名
危険である内容	「止まれ」の塗装が薄くなっており、一時停止をしない車や横断歩道をまたいで停止している多く見られ、横断する児童が危険な状態にある。
学校からの対策要望	一時停止場所であることがはっきりと分かるように、「止まれ」の再塗装を要望します。
改善年月日	2021年
対策内容	再塗装。

地図



備考

通学路の危険箇所個票

番号	6
学校別番号	10414
学校名	大野原小学校
路線名	市道6-005号線
危険箇所の住所等	神栖市大野原中央5丁目1-25付近
利用している児童生徒数	100名
危険である内容	「止まれ」の塗装が薄くなっており、一時停止をしない車が見られ、横断する児童が危険な状態にある。
学校からの対策要望	一時停止場所であることがはっきりと分かるように、「止まれ」の再塗装を要望します。
改善年月日	2022年
対策内容	再塗装。

地図

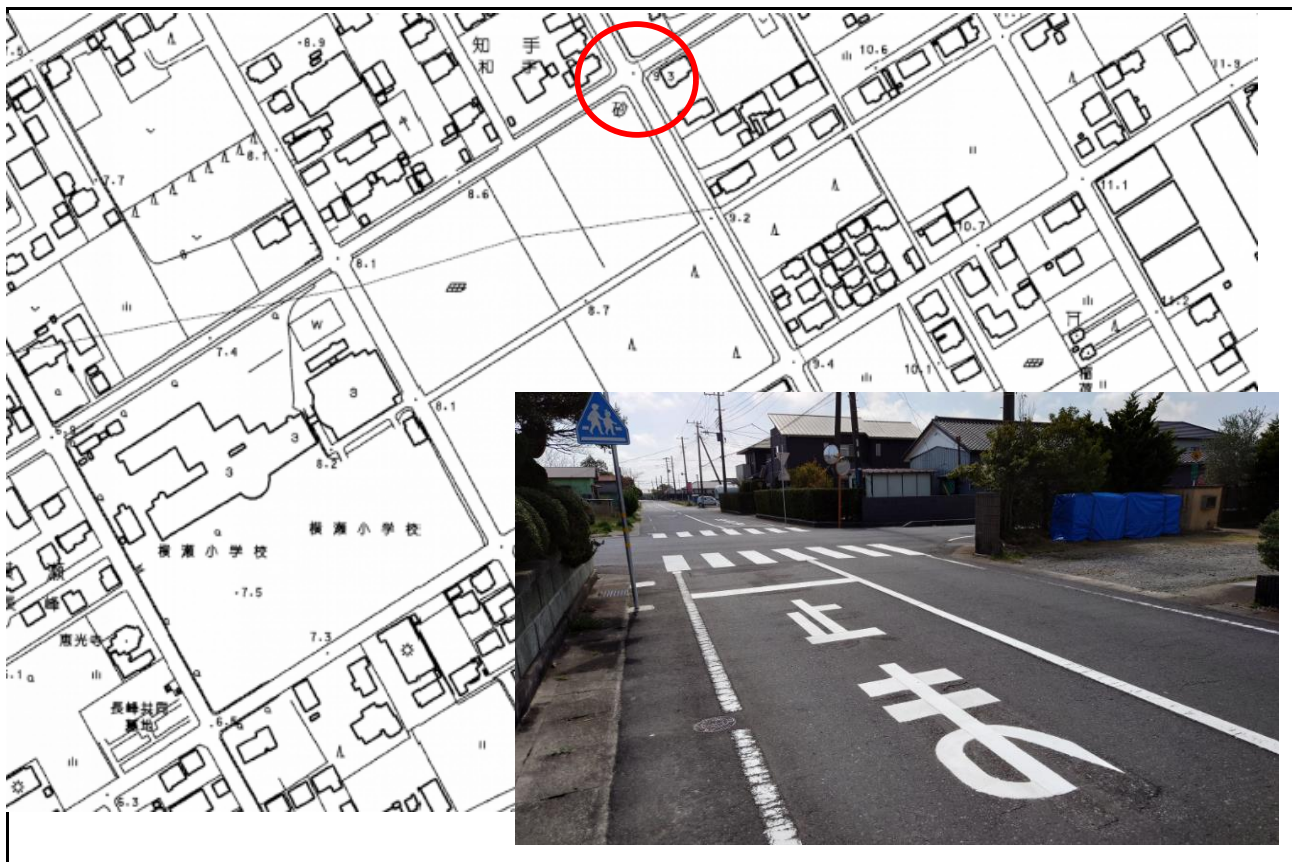


備考

通学路の危険箇所個票

番号	7
学校別番号	10509
学校名	横瀬小学校
路線名	市道7-050号線、市道8-836号線
危険箇所の住所等	神栖市知手8-6-2付近十字路交差点
利用している児童生徒数	133名
危険である内容	児童の横断の多い箇所であるが、横断歩道の設置がない。車が横瀬小側から右折したり、うずもコミュニティセンター側から左折したりするので、横断時危険である。
学校からの対策要望	横断歩道を設置することによって、運転者が気が付きやすくなり、児童の安全の確保に繋がると考える。
改善年月日	2021年
対策内容	横断歩道を設置。

地図



備考

通学路の危険箇所個票

番号	8
学校別番号	10510
学校名	横瀬小学校
路線名	市道7-050号線、市道8-837号線
危険箇所の住所等	神栖市知手8-7-1付近十字路交差点
利用している児童生徒数	125名
危険である内容	児童の横断の多い箇所であるが、横断歩道の設置がない。車が横瀬小側から右折したり、うずもコミュニティセンター側から左折したりするので、横断時危険である。
学校からの対策要望	横断歩道を設置することによって、運転者が気が付きやすくなり、児童の安全の確保に繋がると考える。
改善年月日	2021年
対策内容	横断歩道を設置。

地図



備考

通学路の危険箇所個票

番号	9
学校別番号	10514
学校名	横瀬小学校
路線名	市道8-0859号線
危険箇所の住所等	神栖市中央9丁目11-19
利用している児童生徒数	40名
危険である内容	交通量が多く、横断歩道がない。また、交差点の交通標識が色あせているため、運転手から認識しづらい。
学校からの対策要望	止まれの表示を塗り直すことと、横の横断歩道の設置、交通標識の塗り直しを行うことで、児童が安全に横断できるようになる。
改善年月日	2022年
対策内容	標識を交換。横断歩道設置。

地図



備考

通学路の危険箇所個票

番号	10
学校別番号	10515
学校名	横瀬小学校
路線名	市道6-010号線
危険箇所の住所等	神栖市知手中央6丁目6
利用している児童生徒数	90名
危険である内容	通学路として利用している児童が多いが、スクールゾーンの表示が消えかかっているため、事故への危険を感じる。
学校からの対策要望	スクールゾーンの表示を塗り直すことで児童がより安全に通学することができる。
改善年月日	2022年
対策内容	再塗装。

地図



備考

--

通学路の危険箇所個票

番号	11
学校別番号	10516
学校名	横瀬小学校
路線名	市道8-0869号線
危険箇所の住所等	神栖市知手中央6丁目19-21
利用している児童生徒数	70名
危険である内容	路面の止まれの表示が消えかかっているため、交差点に車両が止まらずに進入する可能性が心配される。
学校からの対策要望	止まれの表示を塗り直すことで、児童が安全に通行することができる。
改善年月日	2021年
対策内容	再塗装。

地図



備考

通学路の危険箇所個票

番号	12
学校別番号	10703
学校名	深芝小学校
路線名	市道8-166号線
危険箇所の住所等	神栖市深芝519番地
利用している児童生徒数	50名
危険である内容	歩道が狭いため、自動車と接近して歩行している。また、国道への抜け道となっているため、速度を上げて通行する自動車が多い。これらのため横断時に危険を感じる人が多い。
学校からの対策要望	歩道を広げることで、安全に登下校することができると思う。
改善年月日	2022年
対策内容	整備完了。

地図



備考

通学路の危険箇所個票

番号	13
学校別番号	10909
学校名	波崎西小学校
路線名	国道124号線
危険箇所の住所等	神栖市波崎1196-20
利用している児童生徒数	19名
危険である内容	児童の横断の多い箇所であるが、横断歩道の白線が薄くなり、また、車の「止まれ」の白字も消えているため、危険である。
学校からの対策要望	白線の再塗装を行うことによって、安全を確保できると考える。
改善年月日	2021年
対策内容	再塗装。

地図



備考

通学路の危険箇所個票

番号	14
学校別番号	11111
学校名	やたべ土合小学校
路線名	市道2194号線
危険箇所の住所等	神栖市土合南3丁目11番と12番地間の歩行者専用道路入口付近
利用している児童生徒数	50名
危険である内容	側溝のフタが割れてガタガタしており、危険である。
学校からの対策要望	側溝のフタを交換することで、児童が踏み抜き、足を負傷する可能性が無くなる。
改善年月日	2022年
対策内容	フタを交換。

地図



備考

通学路の危険箇所個票

番号	15
学校別番号	11212
学校名	太田小学校
路線名	市道3258号線
危険箇所の住所等	神栖市太田705-113
利用している児童生徒数	14名
危険である内容	道路の路面表示「止まれ」が消えている。運転手からもわかりにくく危険である。
学校からの対策要望	路面表示「止まれ」の再塗装を依頼したい。
改善年月日	2021年
対策内容	再塗装。

地図




備考

--

通学路の危険箇所個票

番号	16
学校別番号	11310
学校名	須田小学校
路線名	県道深芝浜波崎線、市道2-24号線
危険箇所の住所等	神栖市須田2136
利用している児童生徒数	10名
危険である内容	ドライバーに注意喚起する横断歩道の色がはげていて、認識不足のドライバーが多く見られるので危険である。
学校からの対策要望	横断歩道のペンキを塗り直していただきたい。
改善年月日	2022年
対策内容	再塗装。

地図



備考

--

通学路の危険箇所個票

番号	17
学校別番号	11316
学校名	須田小学校
路線名	市道2-23号線
危険箇所の住所等	神栖市太田450付近
利用している児童生徒数	10名
危険である内容	自転車通学の児童が通る場所である。車が一時停止せずに飛び出してくることがあり、児童と接触や衝突したり、車同士の事故に巻き込まれる危険性がある。
学校からの対策要望	自転車通学の児童が通る場所である。車が一時停止せずに飛び出してくることがある。止まれの塗装をはっきりわかるように改善してほしい。
改善年月日	2021年
対策内容	再塗装。

地図



備考

通学路の危険箇所個票

番号	18
学校別番号	11317
学校名	須田小学校
路線名	市道3258号線
危険箇所の住所等	神栖市若松中央5-139付近
利用している児童生徒数	30名
危険である内容	近くの住民が多く利用する須田団地内の主要道路であり、多くの住民が利用する公園に出入りする交差点であるが横断歩道がなく、利用する全ての人にとって危険な箇所である。
学校からの対策要望	横断歩道を設置していただき、車、自転車、歩行者のすべての立場の人にとって安全であるようにしていただきたい。
改善年月日	2022年
対策内容	横断歩道の新設。

地図

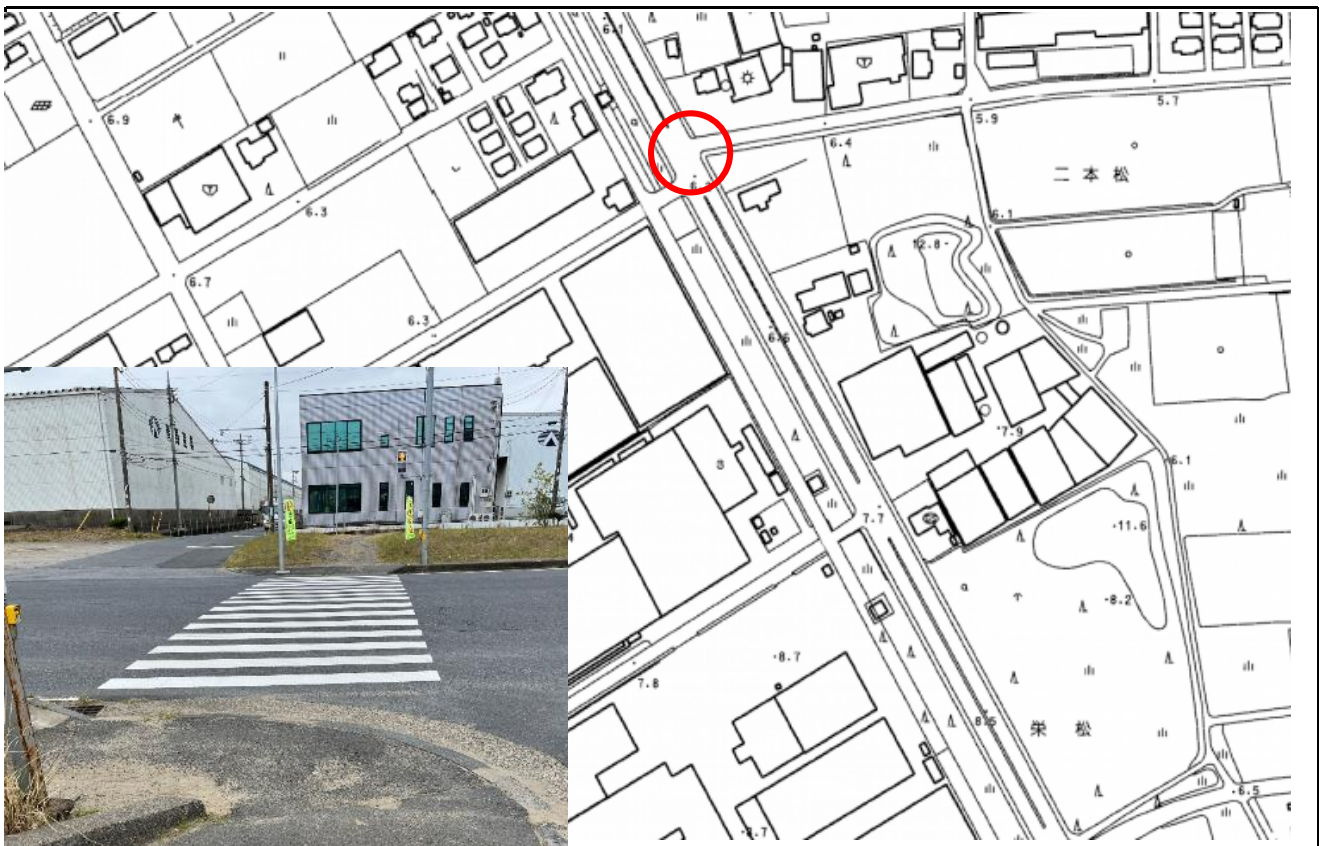


備考

通学路の危険箇所個票

番号	19
学校別番号	11408
学校名	柳川小学校
路線名	県道117号線
危険箇所の住所等	神栖市柳川2626-3交差点
利用している児童生徒数	20名
危険である内容	児童の横断がある箇所で、大型車や通勤車が多くスピードを出して通過するため、横断時危険である。
学校からの対策要望	横断歩道が消えているので、塗り直しをしていただきたい。
改善年月日	2021年
対策内容	再塗装。

地図



備考

通学路の危険箇所個票

番号	20
学校別番号	20218
学校名	神栖第二中学校
路線名	市道8-0196号線
危険箇所の住所等	神栖市平泉東1-64
利用している児童生徒数	200名
危険である内容	車道が狭く、通行する車も多くスピードを出して通過するため、車道を自転車走行する際危険である。また、歩道も狭く、歩行者と自転車が通行するのは危険である。
学校からの対策要望	スクールゾーンの設置を希望したい。
改善年月日	2022年
対策内容	スクールゾーンの設置。

地図



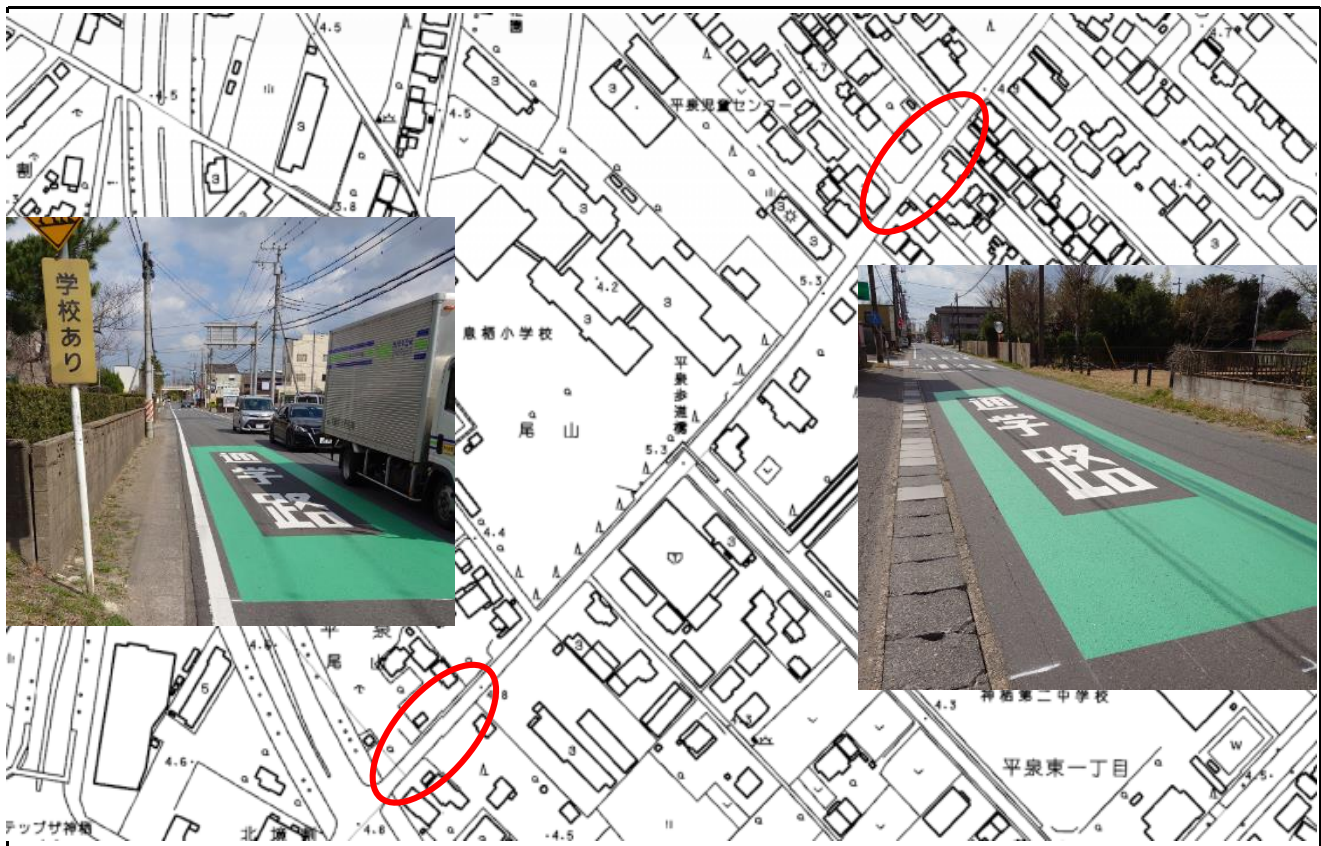
備考

--

通学路の危険箇所個票

番号	21
学校別番号	20219
学校名	神栖第二中学校
路線名	国道124号線(旧道)
危険箇所の住所等	神栖市平泉2780番地
利用している児童生徒数	20名
危険である内容	車道が狭く、通行する車も多く大型トラックなども走行する。スピードを出して通過するため、自転車走行する際危険である。
学校からの対策要望	スクールゾーンの設置を希望したい。
改善年月日	2022年
対策内容	スクールゾーンの設置。

地図



備考

通学路の危険箇所個票

番号	22
学校別番号	20404
学校名	神栖第四中学校
路線名	市道8-1237号線
危険箇所の住所等	神栖市大野原中央2丁目8
利用している児童生徒数	100名以上
危険である内容	交差点の見通しが悪い。
学校からの対策要望	ミラーの設置。
改善年月日	2022年
対策内容	ミラーの設置。

地図



備考

--