

様式1\_危険箇所一覧

通学路の危険箇所報告一覧

2026年3月31日現在

番号	学校別番号	学校名	路線名	危険箇所の住所等	利用児童生徒数	危険である内容	学校からの対策要望	改善確認年	対策内容
1	10103	息栖小学校	市道8-1264	神栖市平泉302-20付近	200名	衣料品店脇の横断歩道の上まで右左折待ちの車が並び児童が横断できない。また124号線から萬徳寺側に左折する車も多く接触事故等の交通事故が心配される。	信号を付けたり右折禁止にすることはできないかと思うので、「手前で待て」とか「一時停止」、「児童横断中」などの表示をはっきり大きくしていただきたい。	2025年度	路面標示の再塗装
2	10108	息栖小学校	市道8-1741	神栖市筒井1475～1716-7付近	90名	スクールゾーンだが、抜け道となっているため、通行する車が多い。道幅もせまく、歩道もないため危険である。民家も少なく、空き地は草が生い茂っているので連れ込まれてしまう危険もある。	防犯カメラを設置することで、違法運転や不審者出没の抑止効果があると考えます。または、道路幅の拡張や路面にスクールゾーンの塗装を行えば、運転手への注意喚起につながると考える。	2025年度	監視カメラ設置
3	10120	息栖小学校	市道8-299～市道8-1099	神栖市筒井1481-3～1464-9付近	約30名	道路標示が薄く、消えかかっている。	「スクールゾーン」の描き直しをお願いしたい。	2025年度	路面標示の再塗装のぼり旗等による注意喚起
4	10316	軽野東小学校	市道8-0913	神栖市奥野谷8057付近	90名	とうわだ荘の前の通りからベルコン通りに曲がる道に草がたくさん生えていて、死角になっており大変危険である。	草を刈って整備をすることで、安全確保に繋がると考える。	2025年度	除草対応
5	10319	軽野東小学校	市道8-0881市道8-0899	神栖市知手中央二丁目11-27付近	60名	細い十字路であるが、道幅の大きい道路に出るための車の通りが非常に多い。特に定修期間は抜け道になっている車が増え、たいへん危険な場所である。	横断歩道を設置することによって、運転手が気付きやすくなり、児童の安全を確保に繋がると考える。	2025年度	交差点黄色枠の設置
6	10323	軽野東小学校	県道117(旧道)	神栖市柳川3700～神栖市奥野谷5781-7付近	100名	通学路にガードレール、歩道がなく、交通量もあり、スピードを出している車もいて、危険である。バス通りにもなっており、通学の時間帯には交通量も増えるため危険である。	ガードレール歩道の設置または、代替の交通安全対策を希望する。	2025年度	路面標示の再塗装
7	10417	大野原小学校	市道8-0339	神栖市大野原中央二丁目1-28付近	150名	歩道の幅が狭いうえに、歩道に隣接する住宅からの植え込みが歩道に覆い被さるようにはみ出してきている。児童はそれをよけながら通行するため、縁石を超えて車道を歩くこともある。	住宅所有者を確認し、植え込みの伐採を依頼して欲しい。歩道脇の植え込みを伐採し、児童が歩きやすいようにしたい。	2025年度	土地所有者へ適正管理の通知を送付。伐採対応を確認
8	10519	横瀬小学校	市道7-050	横瀬1276-15付近	120名	児童生徒の横断の多い箇所であるが、白線が消えかかっている箇所が多くあり、通行する車も多くスピードを出している車も見受けられ、通行時危険である。特に停止線が見えづらくなっている箇所が多くある。	横断歩道を設置すること、もしくは道路に色をつけることによって、運転手が気付きやすくなり、児童の安全を確保に繋がると考える。	2025年度	外側線や横断歩道等の再塗装

様式1\_危険箇所一覧

通学路の危険箇所報告一覧

2026年3月31日現在

番号	学校別番号	学校名	路線名	危険箇所の住所等	利用児童生徒数	危険である内容	学校からの対策要望	改善確認年	対策内容
9	10520	横瀬小学校	市道7-050	横瀬1276-15付近	120名	児童生徒の横断の多い箇所であるが、通行する車も多くスピードを出している車も見受けられるため、通行時危険である。昨年、本校児童で自動車との接触事故が起きている。	道路に色をつけることで、歩行者が通行する箇所であることのアピールをし、安全確保に繋げてほしい。	2025年度	外側線や横断歩道等の再塗装
10	10521	横瀬小学校	市道8-0833、8-0857	横瀬1276-15付近	120名	児童生徒の横断の多い箇所であるが、横断歩道はない。通行する車も多くスピードを出している車も見受けられるため、通行時危険である。今年度、本校児童で自動車との接触事故が起きている。	横断歩道を設置する、もしくは道路に色をつけることで、歩行者が通行する箇所であることのアピールをし、安全確保に繋げてほしい。	2025年度	注意喚起の看板を設置
11	10522	横瀬小学校	市道8-0835、8-0836、8-0837	横瀬1276-15付近	120名	遊歩道と道路が交わる箇所。児童生徒も飛び出しやすく、出会い頭事故も多く、大変危険である。	道路に色をつけて交差点であることが運転者に分かるようにして安全確保に繋げてほしい。	2025年度	横断歩道の再塗装
12	10611	大野原西小学校	県道44	神栖市大野原中央3丁目8-17付近	約80名	息栖歩道橋。現在、危険箇所にはコーンが置かれているが、所々腐食して穴が空いている。	腐食している箇所の補修してほしい。	2025年度	歩道橋の補修
13	10920	波崎西小学校	市道2-15	神栖市波崎4195付近	10名	児童の通学路で、交通量が多い道路であるが、道幅が狭く、ガードレールはあるが、管理が不十分で除草されておらず、歩くことができない。車のすれ違い時は大変危険である。	除草して、十分な歩道を確保することで、児童が安全に登下校できると考える。	2025年度	除草対応
14	11012	植松小学校	市道2158	神栖市土合北一丁目8-10付近	4名	用水路の溝が深い。蓋がなく、転落防止の柵も脆くなっている。通過するときに転落の危険がある。	転落防止の蓋をするか、柵を新しくすることで、児童の安全確保に繋がると考える。	2025年度	排水路の改修工事を実施し、歩道敷として整備
15	11120	やたべ土合小学校	市道2-19	神栖市土合西一丁目8-28付近	80名	曲がり角に高い生け垣があり、見通しが悪い。	カーブミラー等の設置。	2025年度	カーブミラー設置
16	11410	柳川小学校	市道1-11 市道3095	神栖市柳川3051付近	5名	止まれの表示が消えており、見えない状態である。	再塗装をお願いしたい。	2025年度	一時停止の再塗装

様式1\_危険箇所一覧

通学路の危険箇所報告一覧

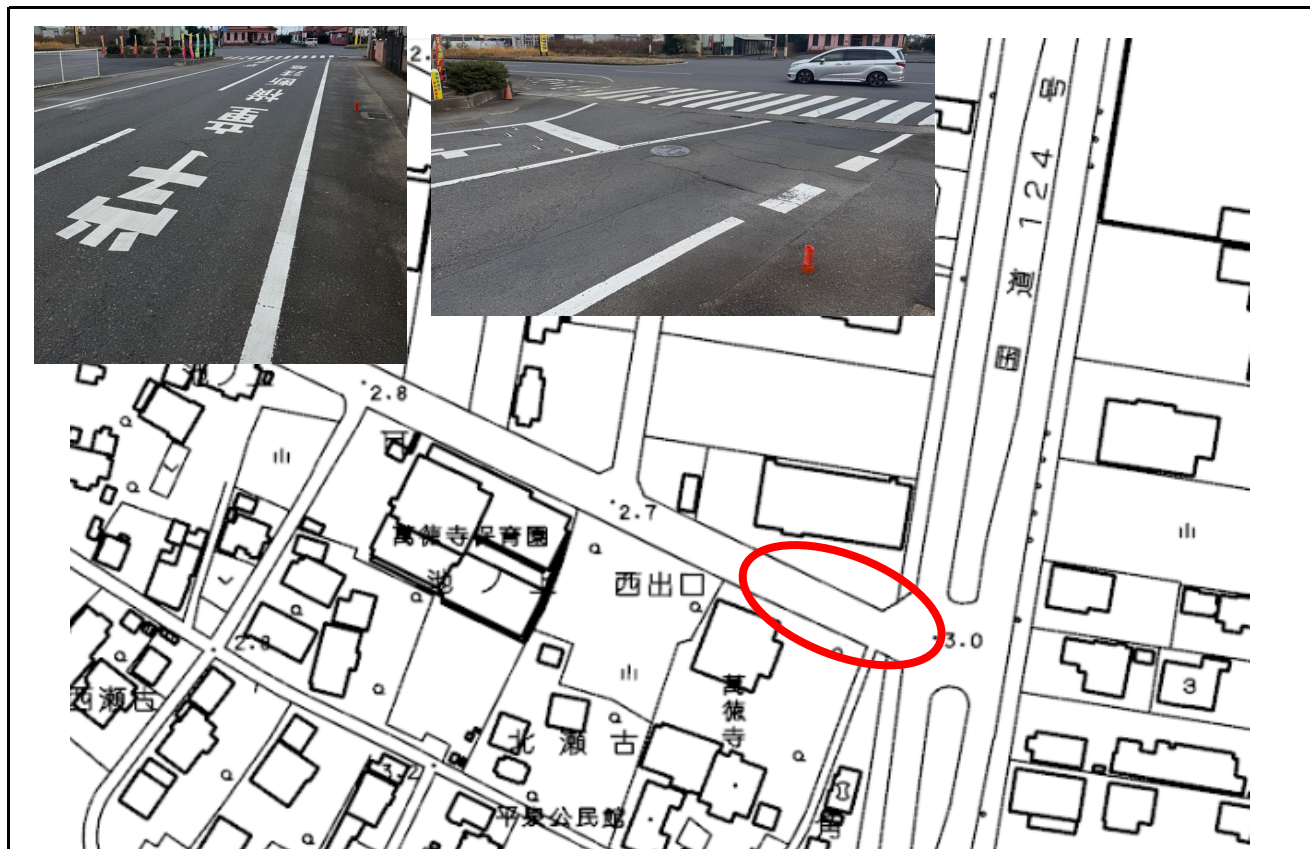
2026年3月31日現在

番号	学校別番号	学校名	路線名	危険箇所の住所等	利用児童生徒数	危険である内容	学校からの対策要望	改善確認年	対策内容
17	11411	柳川小学校	市道3067	神栖市柳川1894付近	10名	止まれの表示が消えており、見えない状態である。	再塗装をお願いしたい。	2025年度	一時停止の再塗装
18	11412	柳川小学校	県道深芝浜波崎線	神栖市柳川中央一丁目9-10付近	25名	学校前から県道へ車が出る際、ミラーが見づらいう上に、右側の私有地の草が道路に多くはみ出しており、見通しが悪く、危険である。	ミラーの角度や設定状況の確認と、草等の伐採要望により、運転者の安全と、児童を送迎してくる保護者との事故を未然に防ぎ、児童の安全確保に繋がると考える。	2025年度	土地所有者へ適正管理の通知を送付。私有地の植栽は剪定された。
19	20108	神栖第一中学校	市道8-0638	神栖市知手6073付近	約20名	十字路で生徒が横断する場所である。見通しが良いため、スピードを出す車が多い。一時停止の標識があるものの、気づかずに止まらない車があるため危険である。	道路のカラー舗装やスピード抑制ランプ設置をすることで、運転手が車の減速や一時停止に気づきやすくなり、生徒の安全確保につながると考える。	2025年度	交差点付近の除草を実施。交差点黄色枠の設置
20	20305	神栖第三中学校	市道7-050	神栖市日川1963-151付近	30名	歩道に雑草が飛び出していて歩道を通ることができない。突然生徒が車道の方に出てきてしまう。	除草作業をお願いしたい。	2025年度	歩道の除草対応
21	20509	波崎第一中学校	県道117	神栖市波崎4137-1付近	60名	道路幅狭く路側帯が消えている。片側が側溝になっており、大きな段差あり。側溝は所々斜めに傾いている。雑草によりさらに道幅が狭くなり接触の危険が高い。	歩道を設置して欲しい。路側帯や注意喚起の表示をして欲しい。側溝の傾き改善や除草をして欲しい。	2025年度	外側線の再塗装
22	20602	波崎第二中学校	市道2-19	神栖市矢田部7328付近	100名	生徒が自転車で走行する際、タイヤが溝にとられ、転倒する可能性がある。※実際に転倒した例がある。	溝にゴム等をはめてほしい。	2025年度	溝を埋める工事実施
23	20603	波崎第二中学校	国道124(旧道)	神栖市矢田部7266付近	10名	通学で使用する生徒は多くはないが、休みに利用することが多いようである。国道124号の抜け道として利用する車が多くスピードが出ている。夜は外灯が少なく、中学生だけでなく一般の人の利用も危険である。	外灯の増設、必要箇所にポールを設置、減速を呼びかける表示。	2025年度	歩道部にポストコーン設置
24	20708	波崎第三中学校	市道3168	神栖市須田2340-127付近	150名	郵便局脇から出てくる車が停止線を越えて止まるため、歩道を利用する生徒の自転車と接触しそうになる。	「止まれ」のところにチャッターバーを埋め込んでほしい。	2025年度	停止線鉄の設置

## 通学路の危険箇所個票

番号	1
学校別番号	10103
学校名	息栖小学校
路線名	市道8-1264
危険箇所の住所等	神栖市平泉302-20付近
利用している児童生徒数	200名
危険である内容	衣料品店脇の横断歩道の上まで右左折待ちの車が並び児童が横断できない。また124号線から萬徳寺側に左折する車も多く接触事故等の交通事故が心配される。
学校からの対策要望	信号を付けたり右折禁止にすることはできないかと思うので、「手前で待て」とか「一時停止」、「児童横断中」などの表示をはっきり大きくしていただきたい。
改善年月日	2025年度
対策内容	路面標示の再塗装

### 地図



### 備考

## 通学路の危険箇所個票

番号	2
学校別番号	10108
学校名	息栖小学校
路線名	市道8-1741
危険箇所の住所等	神栖市筒井1475～1716-7付近
利用している児童生徒数	90名
危険である内容	スクールゾーンだが、抜け道となっているため、通行する車が多い。道幅もせまく、歩道もないため危険である。民家も少なく、空き地は草が生い茂っているため連れ込まれてしまう危険もある。
学校からの対策要望	防犯カメラを設置することで、違法運転や不審者出没の抑止効果があると考え。または、道路幅の拡張や路面にスクールゾーンの塗装を行えば、運転手への注意喚起につながると思う。
改善年月日	2025年度
対策内容	監視カメラ設置

### 地図



### 備考

--

## 通学路の危険箇所個票

番号	3
学校別番号	10120
学校名	息栖小学校
路線名	市道8-299～市道8-1099
危険箇所の住所等	神栖市筒井1481-3～1464-9付近
利用している児童生徒数	約30名
危険である内容	道路標示が薄く、消えかかっている。
学校からの対策要望	「スクールゾーン」の描き直しをお願いしたい。
改善年月日	2025年度
対策内容	路面標示の再塗装のぼり旗等による注意喚起

### 地図



### 備考

## 通学路の危険箇所個票

番号	4
学校別番号	10316
学校名	軽野東小学校
路線名	市道8-0913
危険箇所の住所等	神栖市奥野谷8057付近
利用している児童生徒数	90名
危険である内容	とうわだ荘の前の通りからベルコン通りに曲がる道に草がたくさん生えていて、死角になっており大変危険である。
学校からの対策要望	草を刈って整備をすることで、安全確保に繋がると考える。
改善年月日	2025年度
対策内容	除草対応

### 地図



### 備考

## 通学路の危険箇所個票

番号	5
学校別番号	10319
学校名	軽野東小学校
路線名	市道8-0881市道8-0899
危険箇所の住所等	神栖市知手中央二丁目11-27付近
利用している児童生徒数	60名
危険である内容	細い十字路であるが、道幅の大きい道路に出るための車の通りが非常に多い。特に定修期間は抜け道にしている車が増え、たいへん危険な場所である。
学校からの対策要望	横断歩道を設置することによって、運転者が気付きやすくなり、児童の安全を確保に繋がると考える。
改善年月日	2025年度
対策内容	交差点黄色枠の設置

### 地図



### 備考

--

## 通学路の危険箇所個票

番号	6
学校別番号	10323
学校名	軽野東小学校
路線名	県道117(旧道)
危険箇所の住所等	神栖市柳川3700～神栖市奥野谷5781-7付近
利用している児童生徒数	100名
危険である内容	通学路にガードレール、歩道がなく、交通量もあり、スピードを出している車もいて、危険である。バス通りにもなっており、通学の時間帯には交通量も増えるため危険である。
学校からの対策要望	ガードレール歩道の設置または、代替の交通安全対策を希望する。
改善年月日	2025年度
対策内容	路面標示の再塗装

### 地図



### 備考

## 通学路の危険箇所個票

番号	7
学校別番号	10417
学校名	大野原小学校
路線名	市道8-0339
危険箇所の住所等	神栖市大野原中央二丁目1-28付近
利用している児童生徒数	150名
危険である内容	歩道の幅が狭いうえに、歩道に隣接する住宅からの植え込みが歩道に覆い被さるようにはみ出してきている。児童はそれをよけながら通行するため、縁石を超えて車道を歩くこともある。
学校からの対策要望	住宅所有者を確認し、植え込みの伐採を依頼して欲しい。歩道脇の植え込みを伐採し、児童が歩きやすいようにしたい。
改善年月日	2025年度
対策内容	土地所有者へ適正管理の通知を送付。伐採対応を確認

### 地図



### 備考

## 通学路の危険箇所個票

番号	8
学校別番号	10519
学校名	横瀬小学校
路線名	市道7-050
危険箇所の住所等	横瀬1276-15付近
利用している児童生徒数	120名
危険である内容	児童生徒の横断の多い箇所であるが、白線が消えかかっている箇所が多くあり、通行する車も多くスピードを出している車も見受けられ、通行時危険である。特に停止線が見えづらくなっている箇所が多くある。
学校からの対策要望	横断歩道を設置すること、もしくは道路に色をつけることによって、運転者が気付きやすくなり、児童の安全を確保に繋がると考える。
改善年月日	2025年度
対策内容	外側線や横断歩道等の再塗装

### 地図



### 備考

--

## 通学路の危険箇所個票

番号	9
学校別番号	10520
学校名	横瀬小学校
路線名	市道7-050
危険箇所の住所等	横瀬1276-15付近
利用している児童生徒数	120名
危険である内容	児童生徒の横断の多い箇所であるが、通行する車も多くスピードを出している車も見受けられるため、通行時危険である。昨年、本校児童で自動車との接触事故が起きている。
学校からの対策要望	道路に色をつけることで、歩行者が通行する箇所であることのアピールをし、安全確保に繋げてほしい。
改善年月日	2025年度
対策内容	外側線や横断歩道等の再塗装

### 地図



### 備考

--

## 通学路の危険箇所個票

番号	10
学校別番号	10521
学校名	横瀬小学校
路線名	市道8-0833、8-0857
危険箇所の住所等	横瀬1276-15付近
利用している児童生徒数	120名
危険である内容	児童生徒の横断の多い箇所であるが、横断歩道はない。通行する車も多くスピードを出している車も見受けられるため、通行時危険である。今年度、本校児童で自動車との接触事故が起きている。
学校からの対策要望	横断歩道を設置する、もしくは道路に色をつけることで、歩行者が通行する箇所であることのアピールをし、安全確保に繋げてほしい。
改善年月日	2025年度
対策内容	注意喚起の看板を設置

### 地図



### 備考

## 通学路の危険箇所個票

番号	11
学校別番号	10522
学校名	横瀬小学校
路線名	市道8-0835、8-0836、8-0837
危険箇所の住所等	横瀬1276-15付近
利用している児童生徒数	120名
危険である内容	遊歩道と道路が交わる箇所。児童生徒も飛び出しやすく、出会い頭事故も多く、大変危険である。
学校からの対策要望	道路に色をつけて交差点であることが運転者に分かるようにして安全確保に繋げてほしい。
改善年月日	2025年度
対策内容	横断歩道の再塗装

### 地図

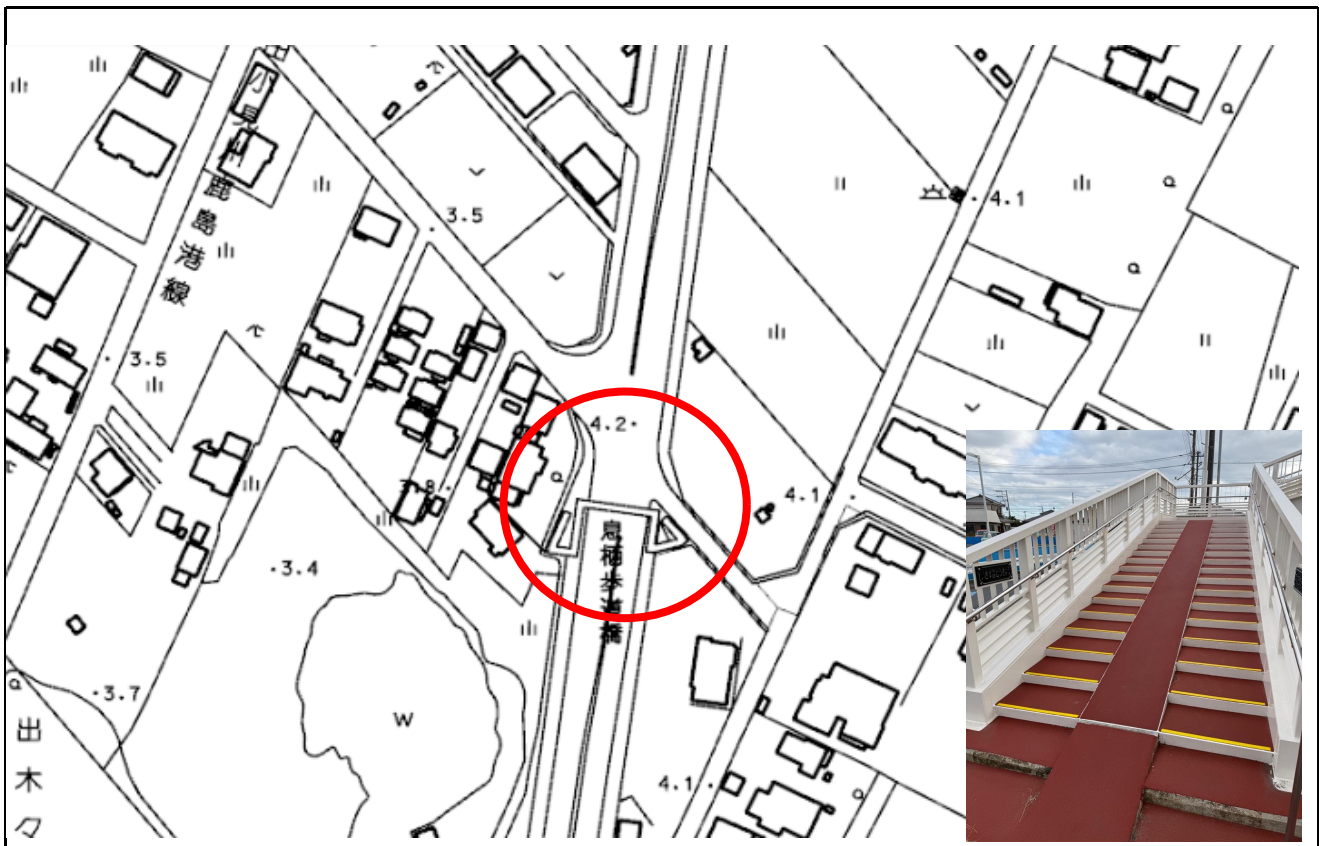


### 備考

## 通学路の危険箇所個票

番号	12
学校別番号	10611
学校名	大野原西小学校
路線名	県道44
危険箇所の住所等	神栖市大野原中央3丁目8-17付近
利用している児童生徒数	約80名
危険である内容	息栖歩道橋。現在、危険箇所にはコーンが置かれているが、所々腐食して穴が空いている。
学校からの対策要望	腐食している箇所の補修してほしい。
改善年月日	2025年度
対策内容	歩道橋の補修

### 地図



### 備考

--

## 通学路の危険箇所個票

番号	13
学校別番号	10920
学校名	波崎西小学校
路線名	市道2-15
危険箇所の住所等	神栖市波崎4195付近
利用している児童生徒数	10名
危険である内容	児童の通学路で、交通量が多い道路であるが、道幅が狭く、ガードレールはあるが、管理が不十分で除草されておらず、歩くことができない。車のすれ違い時は大変危険である。
学校からの対策要望	除草して、十分な歩道を確保することで、児童が安全に登下校できると考える。
改善年月日	2025年度
対策内容	除草対応

地図

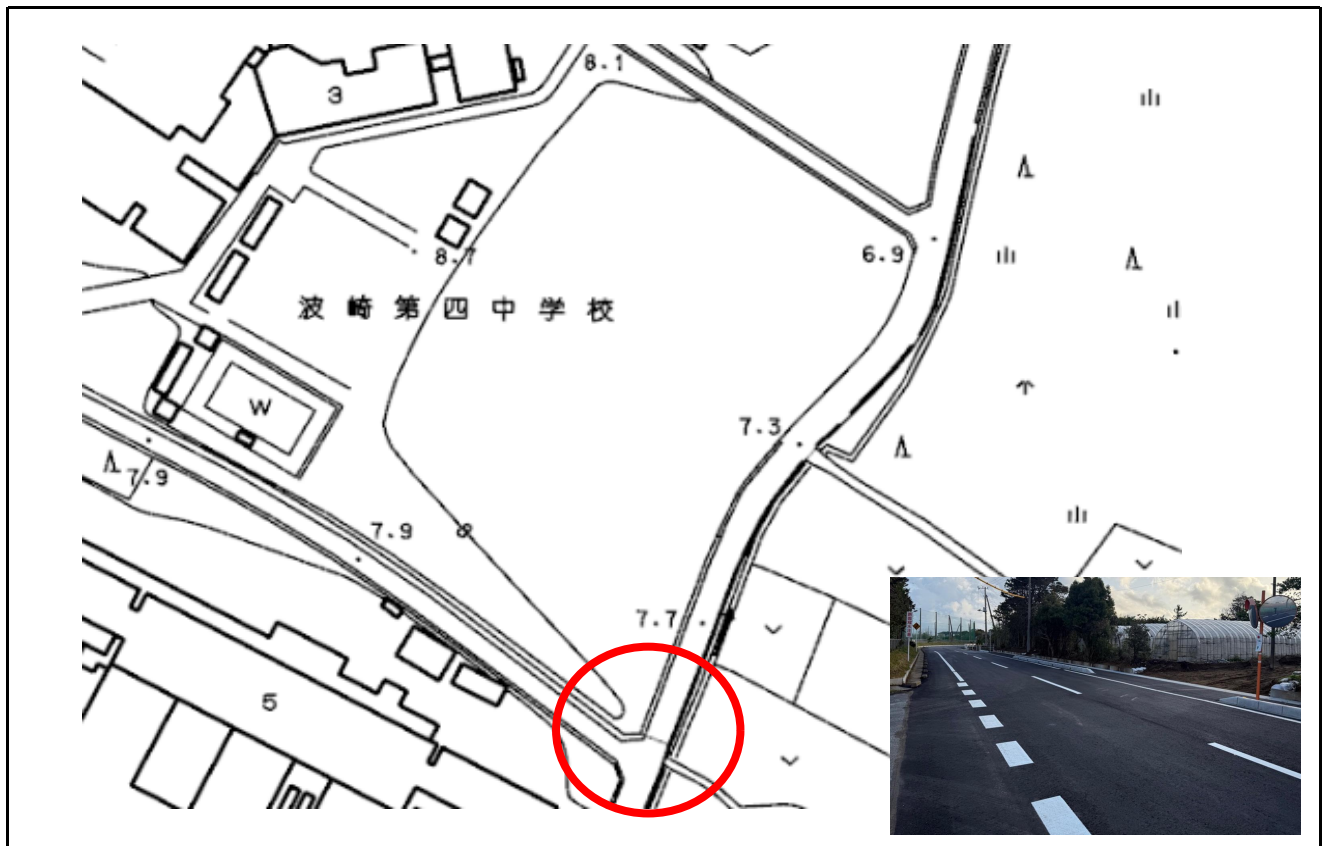


備考

## 通学路の危険箇所個票

番号	14
学校別番号	11012
学校名	植松小学校
路線名	市道2158
危険箇所の住所等	神栖市土合北一丁目8-10付近
利用している児童生徒数	4名
危険である内容	用水路の溝が深い。蓋がなく、転落防止の柵も脆くなっている。通過するときに転落の危険がある。
学校からの対策要望	転落防止の蓋をするか、柵を新しくすることで、児童の安全確保に繋がると考える。
改善年月日	2025年度
対策内容	排水路の改修工事を実施し、歩道敷として整備

### 地図



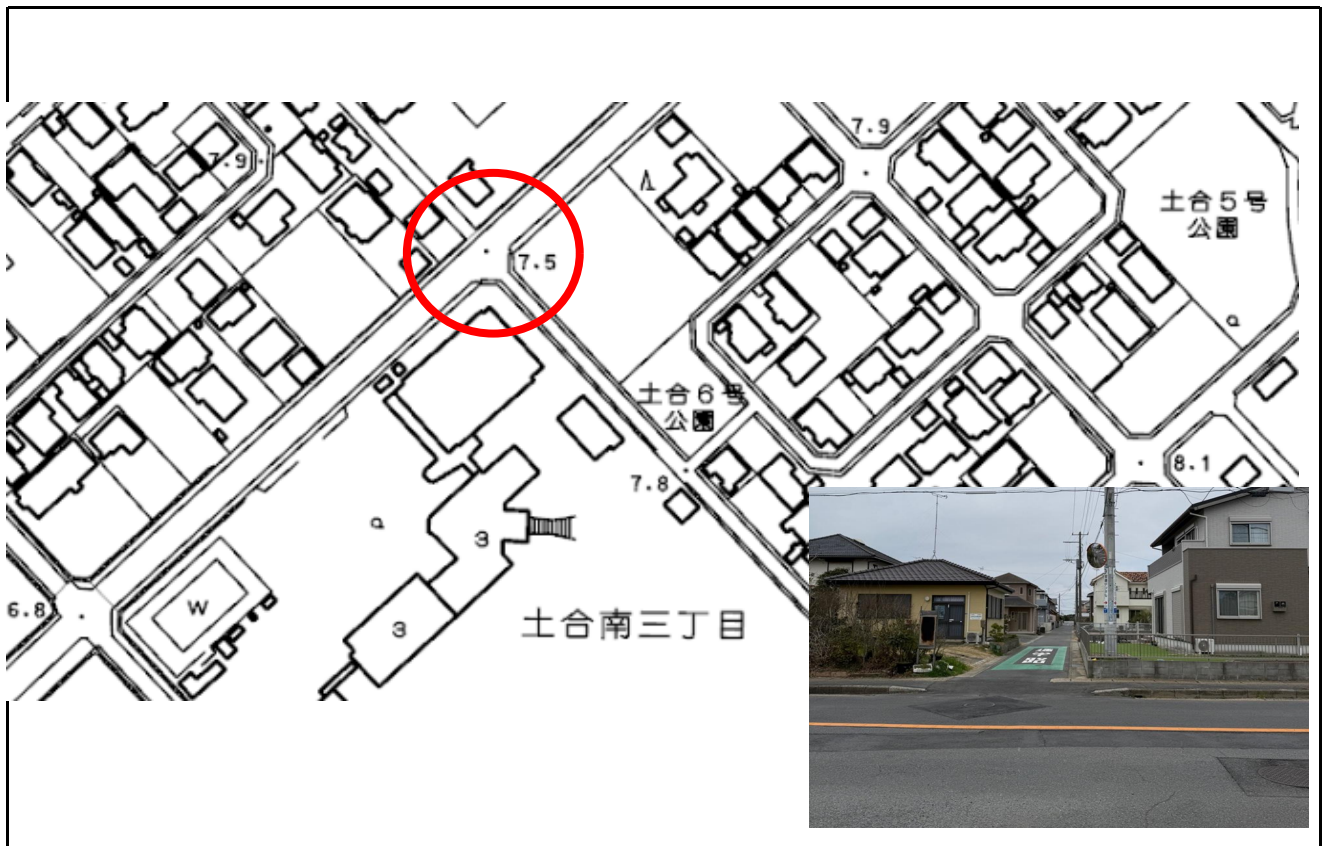
### 備考

--

## 通学路の危険箇所個票

番号	15
学校別番号	11120
学校名	やたべ土合小学校
路線名	市道2-19
危険箇所の住所等	神栖市土合西一丁目8-28付近
利用している児童生徒数	80名
危険である内容	曲がり角に高い生け垣があり、見通しが悪い。
学校からの対策要望	カーブミラー等の設置。
改善年月日	2025年度
対策内容	カーブミラー設置

### 地図

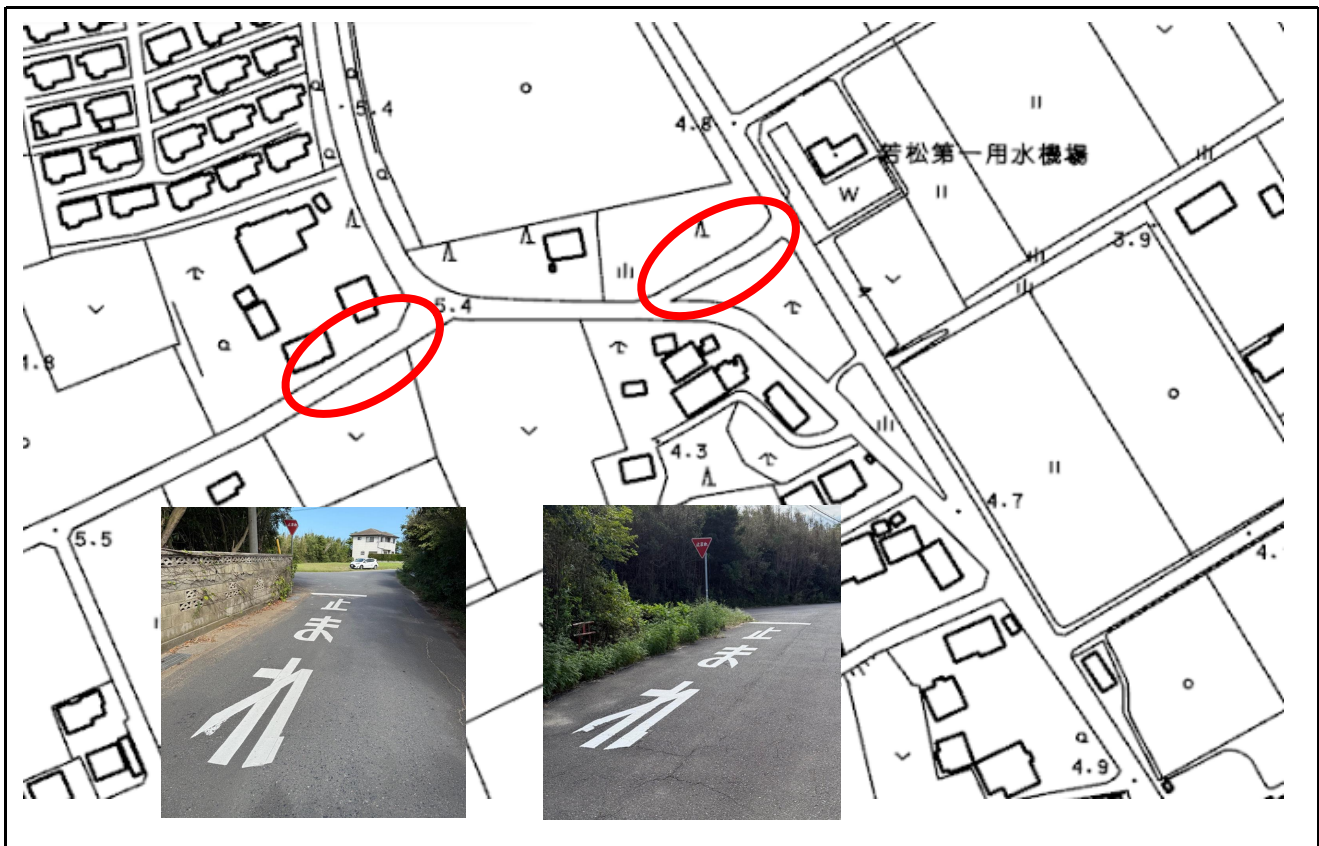


### 備考

## 通学路の危険箇所個票

番号	16
学校別番号	11410
学校名	柳川小学校
路線名	市道1-11市道3095
危険箇所の住所等	神栖市柳川3051付近
利用している児童生徒数	5名
危険である内容	止まれの表示が消えており、見えない状態である。
学校からの対策要望	再塗装をお願いしたい。
改善年月日	2025年度
対策内容	一時停止の再塗装

### 地図



### 備考

## 通学路の危険箇所個票

番号	17
学校別番号	11411
学校名	柳川小学校
路線名	市道3067
危険箇所の住所等	神栖市柳川1894付近
利用している児童生徒数	10名
危険である内容	止まれの表示が消えており、見えない状態である。
学校からの対策要望	再塗装をお願いしたい。
改善年月日	2025年度
対策内容	一時停止の再塗装

### 地図



### 備考

--

## 通学路の危険箇所個票

番号	18
学校別番号	11412
学校名	柳川小学校
路線名	県道深芝浜波崎線
危険箇所の住所等	神栖市柳川中央一丁目9-10付近
利用している児童生徒数	25名
危険である内容	学校前から県道へ車が出る際、ミラーが見つらい上に、右側の私有地の草が道路に多くはみ出しており、見通しが悪く、危険である。
学校からの対策要望	ミラーの角度や設定状況の確認と、草等の伐採要望により、運転者の安全と、児童を送迎してくる保護者との事故を未然に防ぎ、児童の安全確保に繋がると考える。
改善年月日	2025年度
対策内容	土地所有者へ適正管理の通知を送付。私有地の植栽は剪定された。

### 地図



### 備考

--

## 通学路の危険箇所個票

番号	19
学校別番号	20108
学校名	神栖第一中学校
路線名	市道8-0638
危険箇所の住所等	神栖市知手6073付近
利用している児童生徒数	約20名
危険である内容	十字路で生徒が横断する場所である。見通しが良いため、スピードを出す車が多い。一時停止の標識があるものの、気づかずに止まらない車があるため危険である。
学校からの対策要望	道路のカラー舗装やスピード抑制ハンプ設置をすることで、運転手が車の減速や一時停止に気づきやすくなり、生徒の安全確保につながると考える。
改善年月日	2025年度
対策内容	交差点付近の除草を実施。交差点黄色枠の設置

### 地図



### 備考

## 通学路の危険箇所個票

番号	20
学校別番号	20305
学校名	神栖第三中学校
路線名	市道7-050
危険箇所の住所等	神栖市日川1963-151付近
利用している児童生徒数	30名
危険である内容	歩道に雑草が飛び出していて歩道を通ることができない。突然生徒が車道の方に出てきてしまう。
学校からの対策要望	除草作業をお願いしたい。
改善年月日	2025年度
対策内容	歩道の除草対応

### 地図



### 備考

## 通学路の危険箇所個票

番号	21
学校別番号	20509
学校名	
路線名	県道117
危険箇所の住所等	神栖市波崎4137-1付近
利用している児童生徒数	60名
危険である内容	道路幅狭く路側帯が消えている。片側が側溝になっており、大きな段差あり。側溝は所々斜めに傾いている。雑草によりさらに道幅が狭くなり接触の危険が高い。
学校からの対策要望	歩道を設置して欲しい。 路側帯や注意喚起の表示をして欲しい。 側溝の傾き改善や除草をして欲しい。
改善年月日	2025年度
対策内容	外側線の再塗装

### 地図



### 備考

--

## 通学路の危険箇所個票

番号	22
学校別番号	20602
学校名	波崎第二中学校
路線名	市道2-19
危険箇所の住所等	神栖市矢田部7328付近
利用している児童生徒数	100名
危険である内容	生徒が自転車で走行する際、タイヤが溝にとられ、転倒する可能性がある。 ※実際に転倒した例がある。
学校からの対策要望	溝にゴム等をはめてほしい。
改善年月日	2025年度
対策内容	溝を埋める工事実施

### 地図



### 備考

--

## 通学路の危険箇所個票

番号	23
学校別番号	20603
学校名	波崎第二中学校
路線名	国道124(旧道)
危険箇所の住所等	神栖市矢田部7266付近
利用している児童生徒数	10名
危険である内容	通学で使用する生徒は多くはないが、休みに利用することが多いようである。国道124号の抜け道として利用する車が多くスピードが出ている。夜は外灯が少なく、中学生だけでなく一般の人の利用も危険である。
学校からの対策要望	外灯の増設、必要箇所にポールの設置、減速を呼びかける表示。
改善年月日	2025年度
対策内容	歩道部にポストコーン設置

### 地図



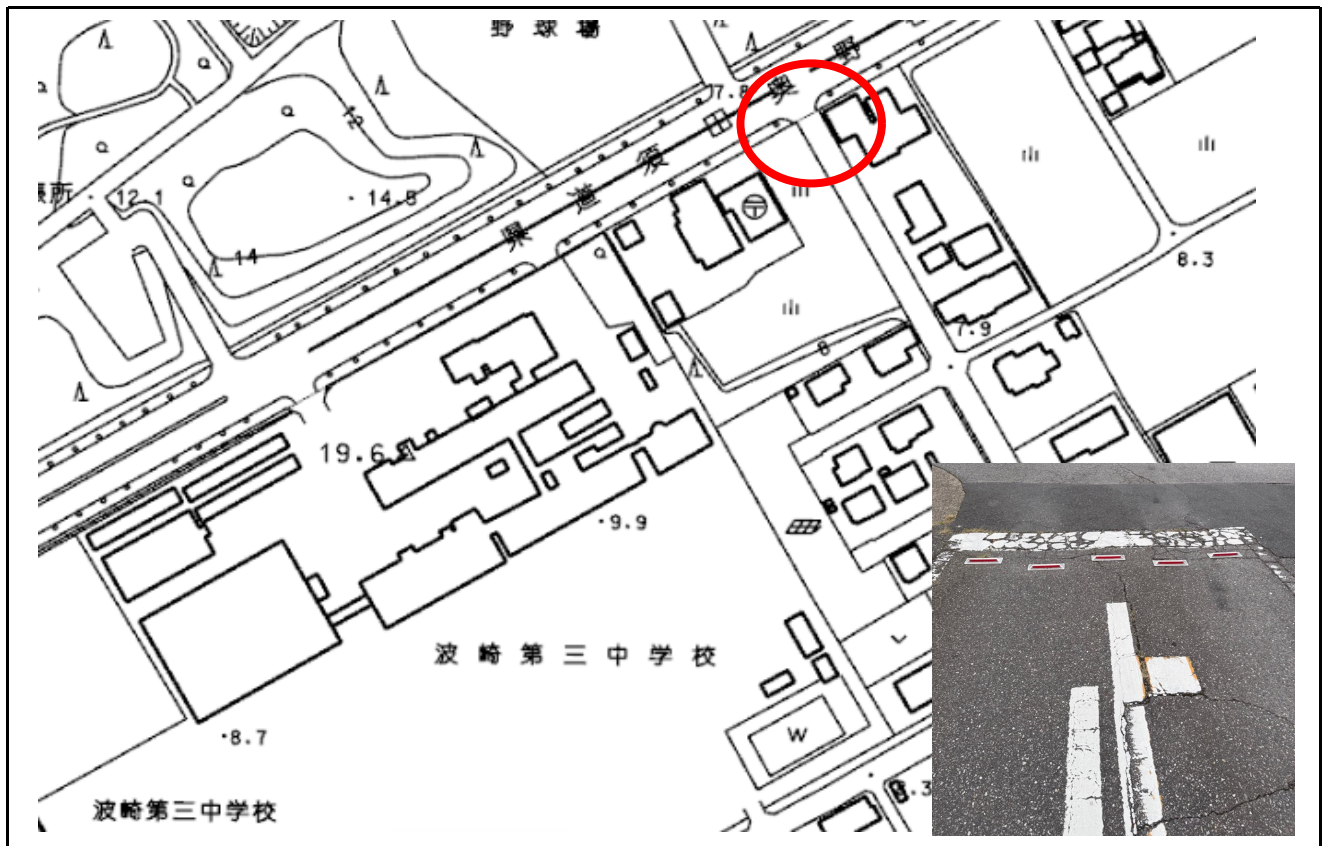
### 備考

--

## 通学路の危険箇所個票

番号	24
学校別番号	20708
学校名	
路線名	市道3168
危険箇所の住所等	神栖市須田2340-127付近
利用している児童生徒数	150名
危険である内容	郵便局脇から出てくる車が停止線を越えて止まるため、歩道を利用する生徒の自転車と接触しそうになる。
学校からの対策要望	「止まれ」のところにチャッターバーを埋め込んでほしい。
改善年月日	2025年度
対策内容	停止線線の設置

### 地図



### 備考

--